

# Белый город. Вдп.Зуевский. Вдп.Еломовский

## Описание:

Маршрут на майские праздники 2024 года

## Ссылки:

[Канал в Телеграм](#)

[Отчёт](#)

## Резюме всех треков в проекте

Расстояние:	49 km
Подъём:	1865m
Спуск:	1880m
Скорость движения:	3.3km/h
Общая скорость:	2.3km/h
Время движения:	14:44:07h
Общее время:	21:26:50h

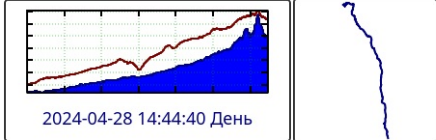
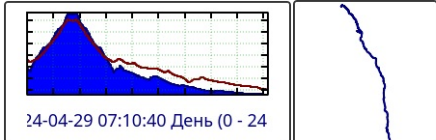
## Сводка по всем маршрутным точкам в проекте

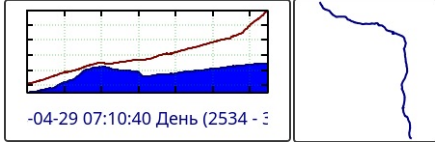

2 x Campground  
2 x Park  
4 x Scenic Area  
4 x Trail Head

## 12 Маршрутные точки

Информация	Комментарий
<b>✘ СТАРТ</b> Высота: 70m Начало пешей части	<b>Описание:</b> Начало пешей части
<b>✘ ЛЕССКЛАД</b> Высота: 136m Большая поляна. Старый лесосклад	<b>Описание:</b> Большая поляна. Старый лесосклад
<b>✘ БАССЕЙН</b> Высота: 180m Глубока заводь Можно купаться, есть место где расположиться на обед	<b>Описание:</b> Глубока заводь  <b>Комментарий:</b> Можно купаться, есть место где расположиться на обед
<b>✘ ПОЛЯНА</b> Высота: 211m Большая поляна у начала подъёма на Белый город. Возможно добраться на проходимом транспорте	<b>Описание:</b> Большая поляна у начала подъёма на Белый город.  <b>Комментарий:</b> Возможно добраться на проходимом транспорте
<b>▲ ЛАГ</b> Высота: 286m Поляна, старый лесосклад Первая ночёвка недалеко от водопада Зуевский	<b>Описание:</b> Поляна, старый лесосклад  <b>Комментарий:</b> Первая ночёвка недалеко от водопада Зуевский
<b>🏠 ВДП ЗУЕВСКИЙ</b> Высота: 312m Водопад зуевский у подножия	<b>Описание:</b> Водопад зуевский у подножия
<b>🏠 ВИД</b> Высота: 385m Видовая площадка выше водопада	<b>Описание:</b> Видовая площадка выше водопада
<b>🏠 БЕЛЫЙГОРОД</b> Высота: 756m Скальный массив Белый город	<b>Описание:</b> Скальный массив Белый город
<b>✘ КОРДОН</b> Высота: 90m Кордон/зимовьё на дороге	<b>Описание:</b> Кордон/зимовьё на дороге
<b>✘ ЛЕСОПИТОМНИК</b> Высота: 171m Лесопитомник, площадка для автомобилей Дорогу подмыло, добираться уже не так комфортно	<b>Описание:</b> Лесопитомник, площадка для автомобилей  <b>Комментарий:</b> Дорогу подмыло, добираться уже не так комфортно
<b>▲ ЛАГ</b> Высота: 349m Лагерь Вторая и третья ночёвки	<b>Описание:</b> Лагерь  <b>Комментарий:</b> Вторая и третья ночёвки
<b>🏠 БАССЕЙН</b> Высота: 528m Глубокая заводь недалеко на ключе Еломовский	<b>Описание:</b> Глубокая заводь недалеко на ключе Еломовский

## 5 Треки

Информация	Комментарий
<b>📍 2024-04-28 14:44:40 День</b> Длина: 12.9km, >365 m, <135m Время: 04:31:28h, скорость: 2.9km/h В движении: 03:36:24h, скорость: 3.6km/h  Начало: воскресенье, 28 апреля 2024 г. 14:44:40 +10 Конец: воскресенье, 28 апреля 2024 г. 19:16:08 +10 Точки: 1507 (1510)	
<b>📍 2024-04-29 07:10:40 День (0 - 2450)</b> Длина: 18.3km, >630 m, <855m Время: 08:24:20h, скорость: 2.2km/h В движении: 04:56:39h, скорость: 3.7km/h  Начало: понедельник, 29 апреля 2024 г. 08:48:46 +10 Конец: понедельник, 29 апреля 2024 г. 17:13:06 +10 Точки: 2309 (2438)	
<b>📍 2024-04-29 07:10:40 День (2534 - 3081)</b> Длина: 3.24km, >125 m, <30m Время: 00:59:53h, скорость: 3.3km/h В движении: 00:54:18h, скорость: 3.6km/h  Начало: понедельник, 29 апреля 2024 г. 19:03:10 +10	

Информация	Комментарий
<p>Конiec: понедельник, 29 апреля 2024 г. 20:03:03 +10 Точки: 319 (319)</p>	
<p><b>2024-04-30 10:40:56 День</b> Длина: 11.5km, <math>\nearrow</math>715 m, <math>\searrow</math>730m Время: 06:44:04h, скорость: 1.7km/h В движении: 04:34:46h, скорость: 2.5km/h</p> <p>Начало: вторник, 30 апреля 2024 г. 10:40:56 +10 Конiec: вторник, 30 апреля 2024 г. 17:25:00 +10 Точки: 2169 (2169)</p>	
<p><b>2024-05-01 09:49:31 День</b> Длина: 3.13km, <math>\nearrow</math>30 m, <math>\searrow</math>130m Время: 00:47:05h, скорость: 4.0km/h В движении: 00:42:00h, скорость: 4.5km/h</p> <p>Начало: среда, 1 мая 2024 г. 09:49:31 +10 Конiec: среда, 1 мая 2024 г. 10:36:36 +10 Точки: 283 (283)</p>	